
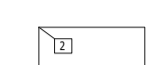

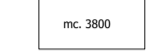
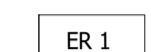
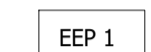


LEGENDA

VINCOLI

-  confine di isolato
-  numero massimo di piani fuori terra edifici
-  individuazione del lotto
-  volume dell'isolato

DESTINAZIONE D'USO

-  edilizia residenziale con numero isolato
-  edilizia economica popolare con numero isolato

DESTINAZIONE D'USO DEL SUOLO

-  verde pubblico (opere di urbanizzazione primaria)
-  verde pubblico secondario (standard)
-  verde privato pertinenziale
-  rogge/canali
-  aree per la viabilità e parcheggi (opere di urbanizzazione primaria)
-  edifici residenziali in progetto
-  confine di ambito



PERIMETRAZIONE CONFINE
sub-ambito A2/a



| |
|--|
| <p>ENRICO GOBETTI geometra studio in via Santa Teresa, 6 27010 Sizzano</p> |
| <p>Progetto Comune di Sizzano (Pavia) VARIANTE al piano particolareggiato Porte Rosse ambito A2</p> |
| <p>Direzione Lavori</p> |
| <p>Titolo OPERE DI URBANIZZAZIONE: SEGNALETICA STRADALE VERTICALE</p> |
| <p>Proprietà Corte Castello S.r.l.</p> |
| <p>Scala 1:500</p> |
| <p>Data GIU - 2019</p> |
| <p>Tavola n° AGG. 23N RT</p> |